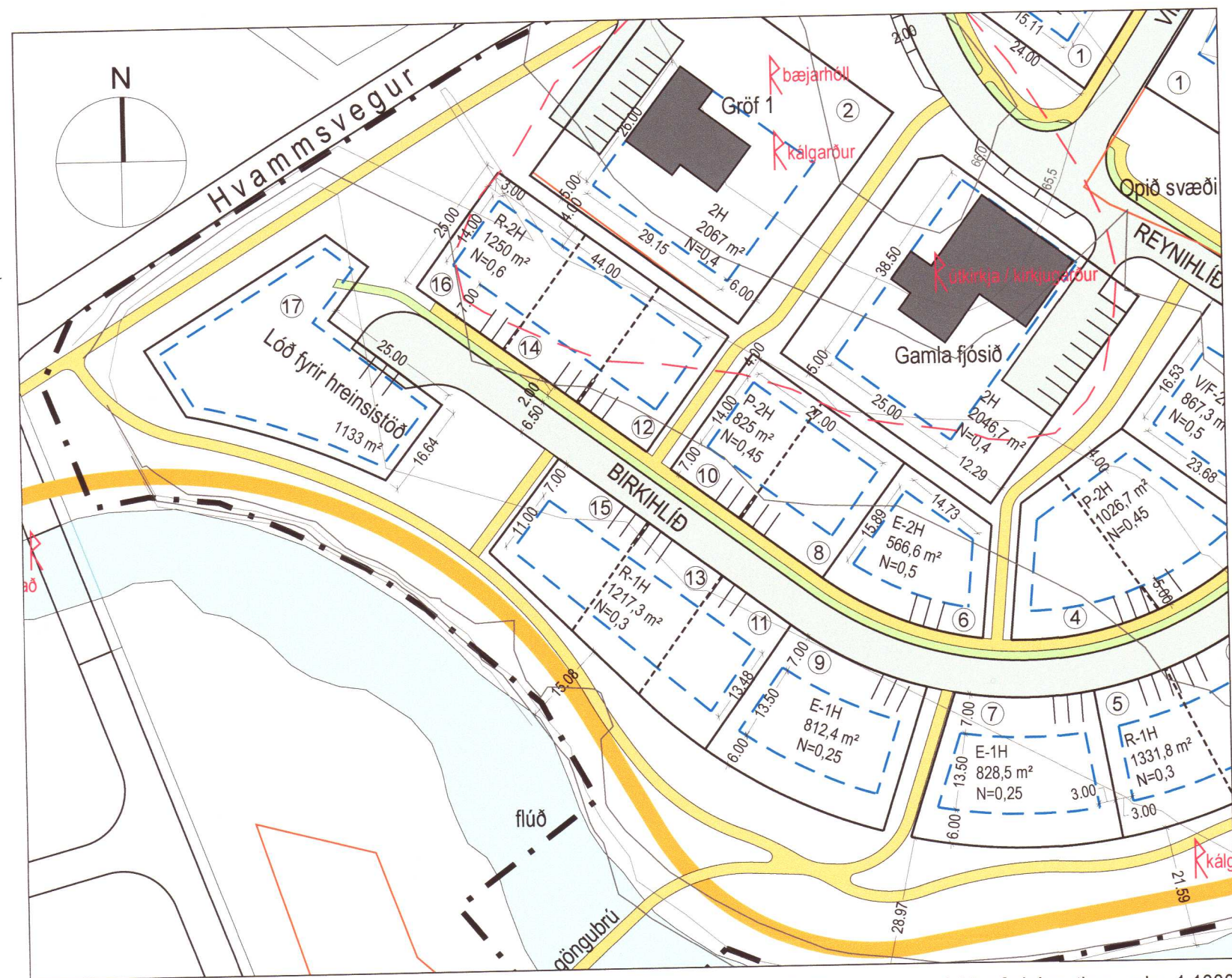
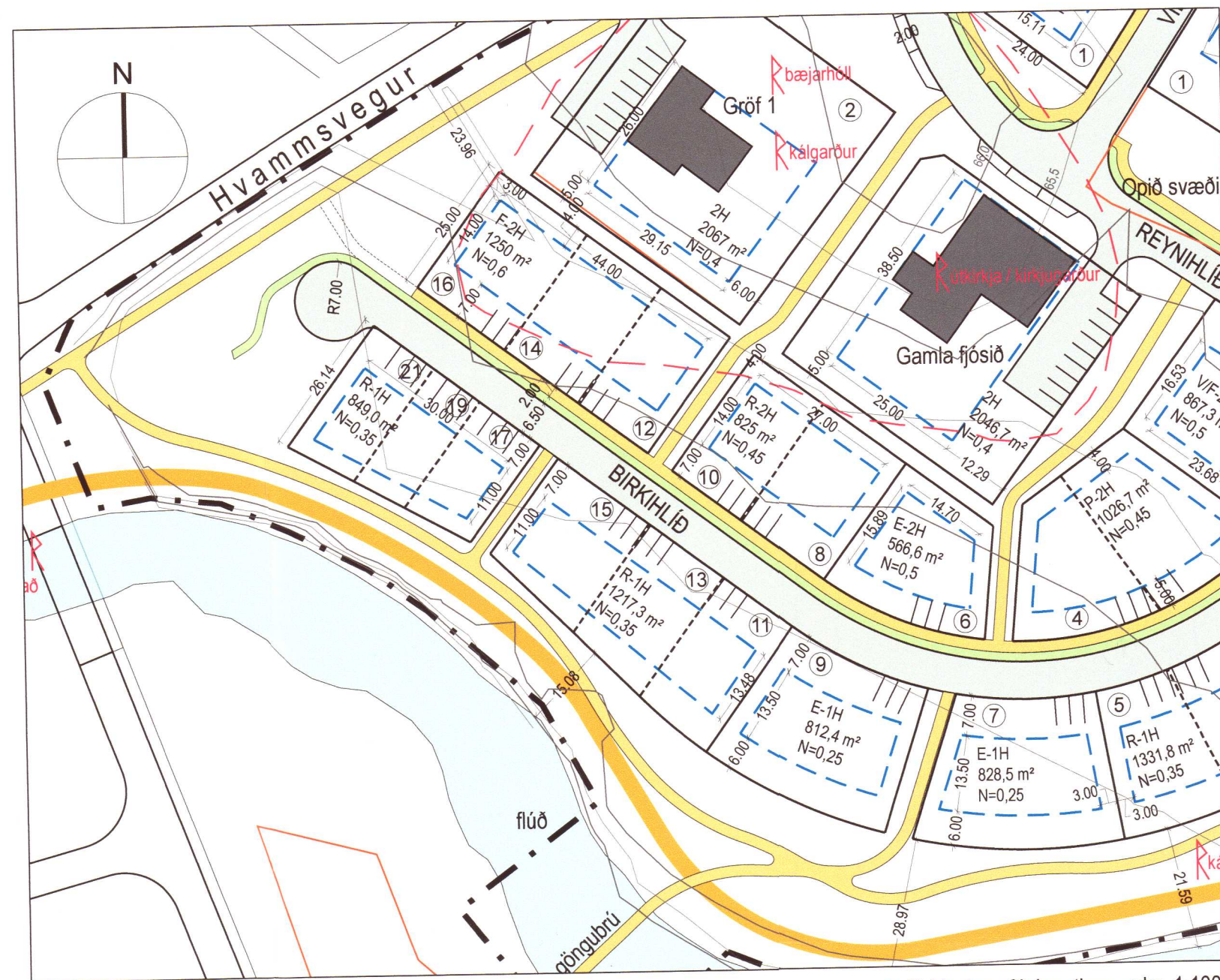




# Hrunamannahreppur - Deiliskipulagsbreyting á reit M2 á miðsvæði Flúða - Gröf og Laxárhlið



Deiliskipulagsuppráttur fyrir breytingu, mkv. 1:1000



Deiliskipulag eftir breytingu, mkv. 1:1000

## Greinargerð með deiliskipulagsbreytingu

Um er að ræða breytingu á deiliskipulaginu Gröf og Laxárhlið, reitur M2, miðsvæði á Flúðum, sem samþykkt var í sveitarstjórn Hrunamannahrepps 4. október 2018 og staðfest í B-deild Stjórnartíðinda 19. júlí 2019. Nokkrar breytingar hafa verið gerðar á skipulaginu frá upphaflegri samþykkt.

Breyting þessi sem nú er lögð til, varðar hreinsistöð og nýja íbúðarlóð við Birkihlið 17-21. Tildrög breytingarinnar eru þau að ákveðið hefur verið að flytja hreinsistöðina út fyrir deiliskipulagsreitinn og við það verður til svæði sem hentar vel fyrir íbúðarlóð, með það fyrir augum að nýta byggingarland sveitarfélagsins sem best. Aðkoma að lóð nr. 17-21 verður frá Birkihlið og er lagt til að nýtt endahús verði raðhús á einni hæð með sambærilegum skilmálum og gildir fyrir önnur hús í hverfinu, en án bílskúra.

### Birkihlið 17-21

Á lóðinni er heimild fyrir 3 íbúðum í raðhúsi þar sem hvert hús er á einni hæð með mænispaki og þakhalla 30°-45°. Hámarks mænishæð er 5,5m og mesta veggshæð langveggja 2,7m. Tryggja skal að minnst eitt af húsunum hafi mænisstefnu þvert á götustefnu. Hús með sömu mænisstefnu og gata, skulu hafa ólíka fjarlægð í götu og skal húskroppur inndregin um 1m að lágmarki miðað við aðliggjandi hús. Meginbreidd húsa skal vera 8-10m og lengd allt að 12m. Heimilt er að byggja útbyggingar innan marka byggingarreits og nýtingarhlutfalls.

Að öðru leyti gilda haldast skilmálar óbreyttir.

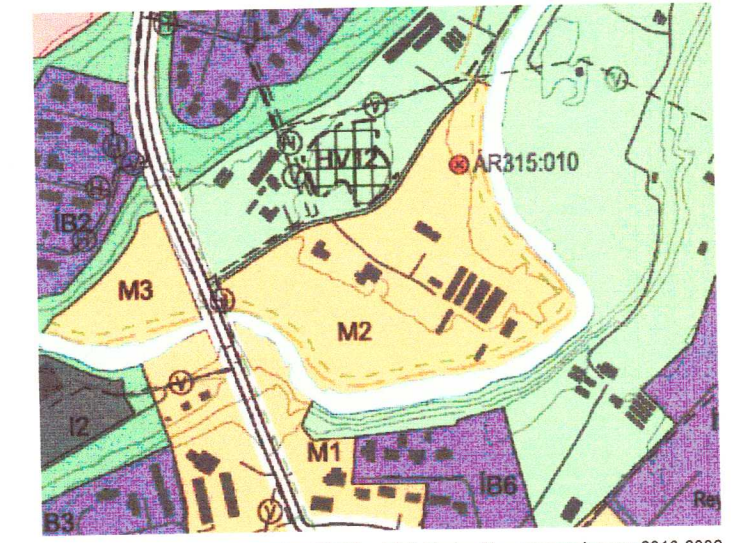
Húsagerð	Húsnr.	Fjöldi hæða	Lóðar-stærð í m²	Núv. byggingar magn	Nýtingar-hlutfall	Heimilað byggingar-magn, heild	Fjöldi íbúða	Skýring
Birkihlið								
Íbúðarlóð, P-2	2-4	2	1.026,7	0,45	462,0	2-3	Parhús á 2 hæðum.	
Íbúðarlóð, E-2	6	2	566,6	0,5	283,3	1	Einbýli á 2 hæðum.	
Íbúðarlóð, P-2	8-10	2	825	0,45	371,3	2-4	Parhús á 2 hæðum.	
Íbúðarlóð, R-2	12-16	2	1.250	0,6	750,0	4-6	Fjölbýli á 2 hæðum.	
Íbúðarlóð, R-1	1-5	1	1.331,8	0,35	466,1	3-4	Raðhús á 1 hæð.	
Íbúðarlóð, E-1	7	1	828,5	0,25	207,1	1	Einbýli á 1 hæð.	
Íbúðarlóð, E-1	9	1	812,4	0,25	203,1	1	Einbýli á 1 hæð.	
Íbúðarlóð, R-1	11-15	1	1.217,3	0,35	426,1	3-4	Raðhús á 1 hæð.	
Íbúðarlóð, R-1	17-21	1	849,0	0,35	297,2	3	Raðhús á 1 hæð.	

Skilmálatafla



Skýringamynd eftir breytingu, mkv. 1:1000

Deiliskipulagsbreyting þessi sem grenndarkynnt hefur verið skv. 2. mgr. 43. gr. skipulagslaga nr. 123/2010 m.s.br. var samþykkt í sveitarstjórn Hrunamannahrepps þann 05.07.2024 og tæknisvið Uppsveita. Samþykkt deiliskipulagsbreytingarinnar var auglýst í B-deild Stjórnartíðinda þann 24.09.2024.



## SKÝRINGAR:

- Deiliskipulagsmörk
- Lóðarmörk
- Leiðbeinandi mörk milli matshluta í par- og raðhúsum
- Núverandi lóðarmörk
- Byggingarreitur
- Núv. byggingar
- Byggingar - vikjandi
- Einbýli
- Parhús
- Raðhús
- Litil fjölbýlishús
- Biðnuð byggj verslun, þjónusta og íbúðir
- Fjöldi hæða
- Vegur/gata
- Bilastæði
- Reiðleið
- Göngustigur
- Skráðar fornleifar
- Útmörk fornleifa skv. vettvangsferð
- Húsnúmer
- Grassvæði

HEITI VERKS: FLÚÐIR HRUNAMANNAHREPPI MIÐSVÆÐI, REITUR M2

HEITI TEIKNINGAR: GRÖF OG LAXÁRHLIÐ Deiliskipulagsbreyting við Birkihlið

VERKNR: 216-001 MKV: 1:1.000 í A2 TEIKNING NR: 1/1  
TEIKNAD AF: sg HANNAÐ AF: sg DAGS. TEIKN: 27. maí 2024

YFIRLESTUR / UNDIRSKRIFT: [Signature]

LANDFORM LANDSLAGSARKITEKTAR Austurvegi 6 - 800 Selfoss s: 482 4090 netf: landform@landform.is