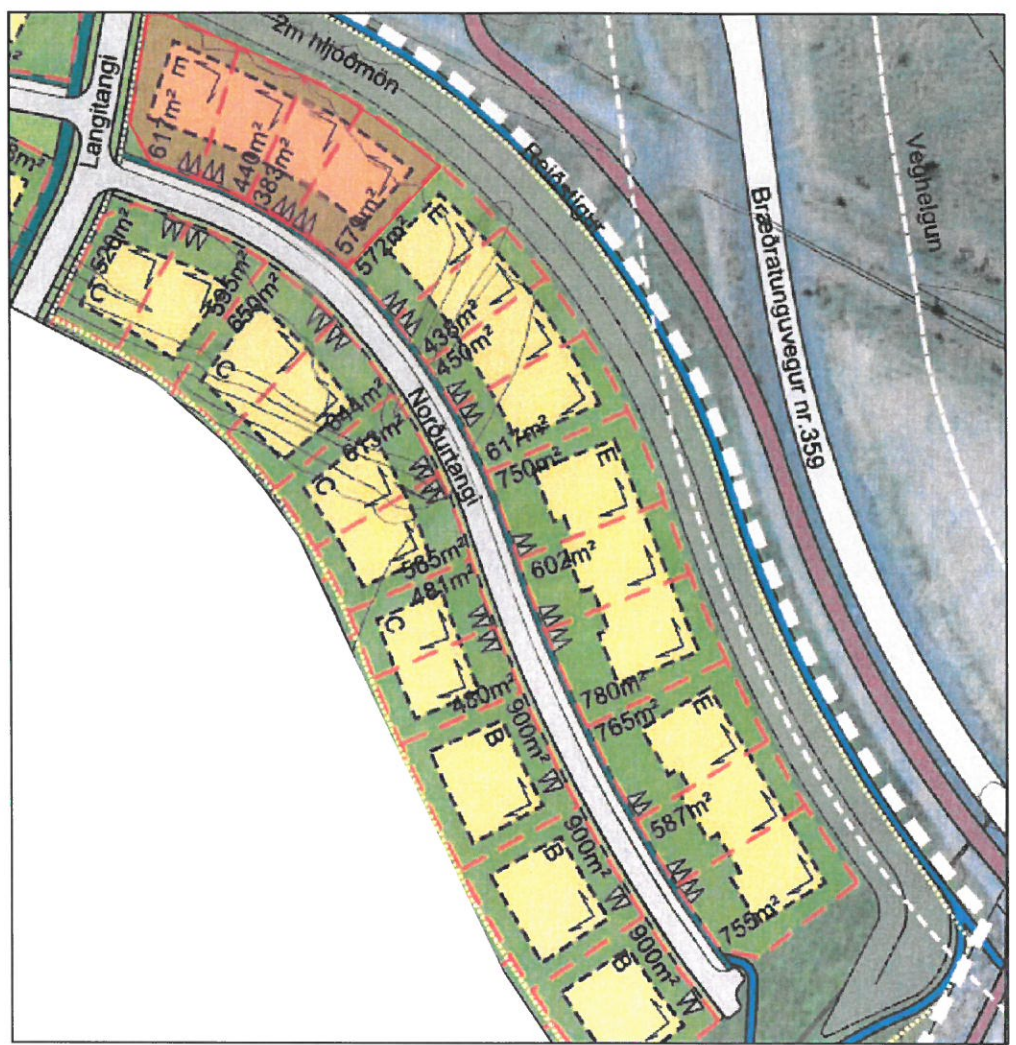
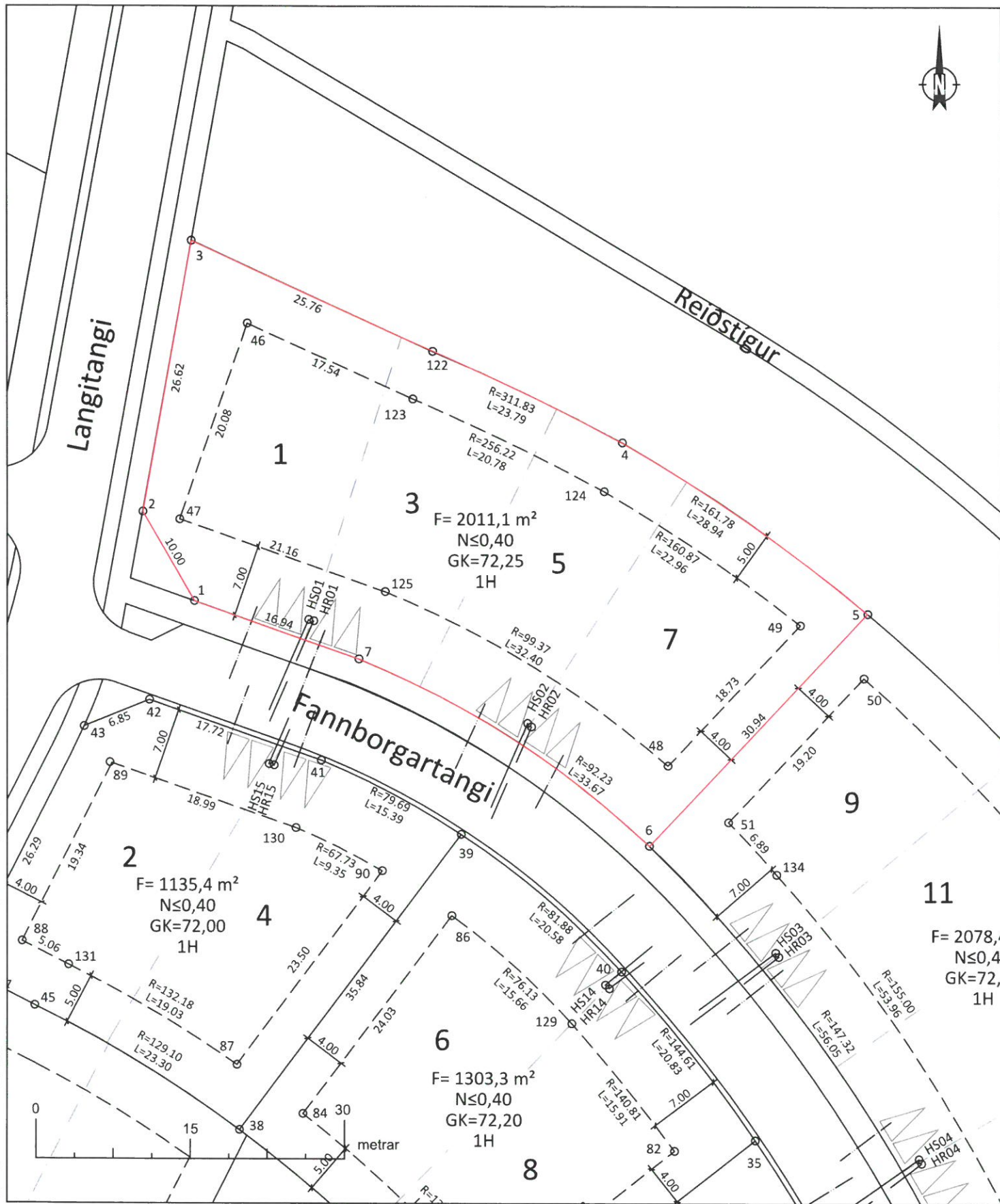


O:\H\Hrunamannahreppur_2775\100259_Byggð á brikum\02 Lóðablaði\09 Teikningar\100259-LOB-002-V01-Byggð á brikum.dwg



- Lóðarmörk
- Bifreiðarstæði
- Byggingarreitur
- Lóðarmörk innri, sveigjanleg staðsetning
- F=XXXX,X m² Flatarmál
- N≤0,XX Nýtingarhlutfall
- 2H GK=XX,XX Gólfkóti og hæðafjöldi
- Frárennsli
- Regnvatn
- Vatnsveita

Lóðarmörk

Nr.	Austur	Norður	Hæð
1	434905,01	405036,73	71,72
2	434899,98	405045,37	71,72
3	434904,75	405071,57	71,94
4	434946,70	405052,09	72,15
5	434970,42	405035,58	72,30
6	434949,25	405013,01	72,06
7	434921,00	405031,13	71,90
122	434928,21	405060,91	72,05

Byggingarreitur

Nr.	Austur	Norður
46	434910,22	405063,59
47	434903,60	405044,64
48	434951,07	405020,79
49	434963,88	405034,46
123	434926,28	405056,30
124	434944,93	405047,38
125	434923,57	405037,66

Heimæðar

Nafn	Austur	Norður	Hæð
HR01	434916,64	405034,80	71,65
HR02	434937,73	405024,56	70,65
HS01	434916,16	405034,93	70,25
HS02	434937,35	405024,90	70,25

Fastmerki

Nafn	Austur	Norður	Hæð
6000	404636,46	435825,88	119,98

Yfirlitsmynd. Ekki í kvarða.
Auglýst í B.deild Stjórnartíðinda 29.04.2022.

Skýringar
Lóðin er stofnuð úr Sunnuhlíð spilda landnr. 211195.

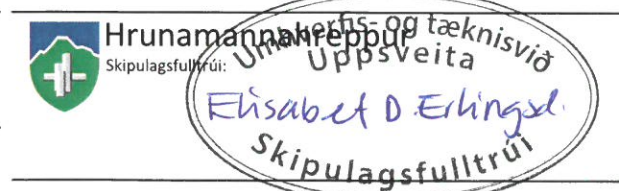
Lóðarblaðið er unnið skv. deiliskipulagsbreytingu fyrir Sunnuhlíð í Hrunamannahreppi dags. B. deildar augl. 29.04.2022.

Heimilt er að byggja parhús á einni hæð ásamt sambyggðri bilageymslu. Hæð húsa skal vera að hámarki 5m yfir gólfkóta jarðhæðar.

Aðkoma akandi umferðar verður frá tengivegi að Efra- og Syðra Seli, Selsvegi, sem tengist nýjum Bræðratunguvegi.



Verknúmer:	Blaðstærð:	Mælikvæði:	Hnitakerfi:
100259	A3	1:500	ISN93
Teiknínúmer:	Útgáfa:	Dagsetning:	Teiknað: ÞH
1	A	09.01.2023	Yfirfarið: JS



Fannborgartangi 1-7, Flúðir
Landnúmer: L236077
Lóðarblað

9.1.2023 13:11:36